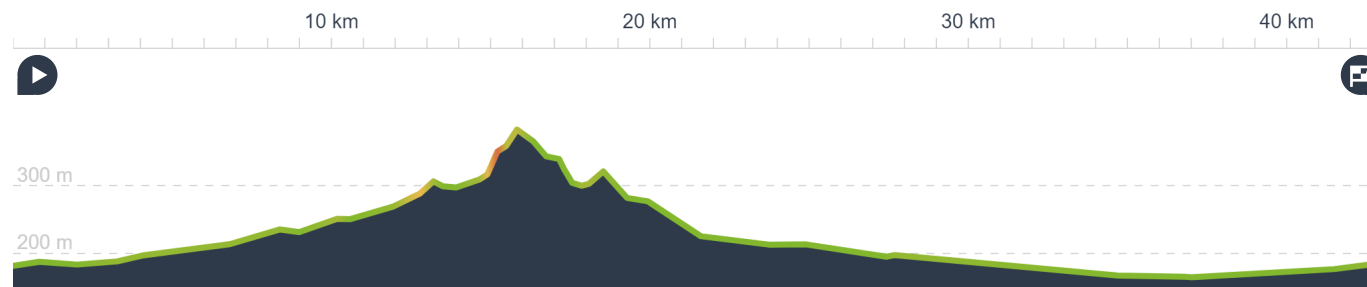


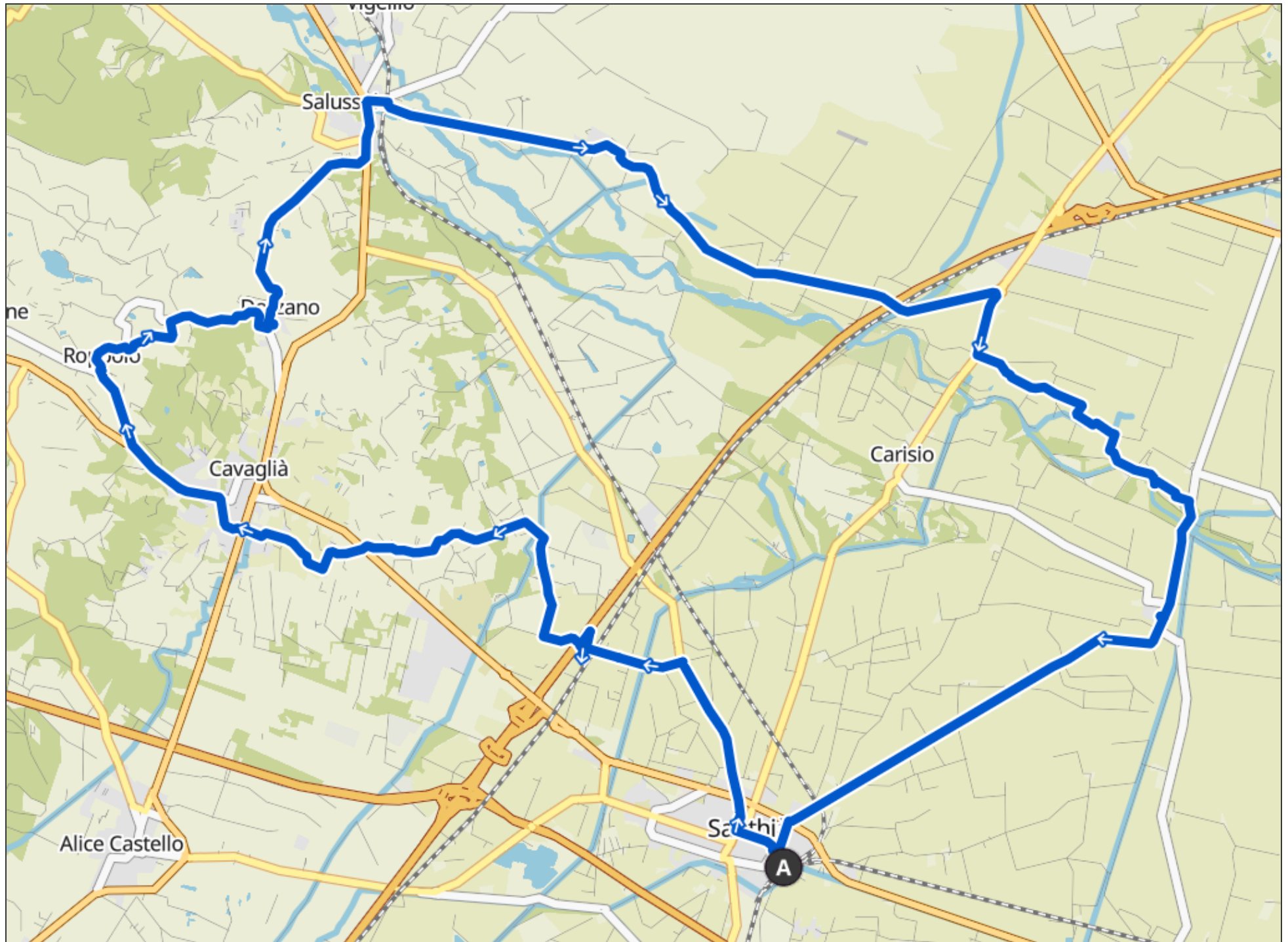


www.komoot.com/it-it/tour/1326190036

Santhia-Arro-Santhia

 **03:21** ↔ **43,0 km** ∅ **12,9 km/h** ↗ **270 m** ↘ **270 m**





- 
- ↑ 1. Sulla strada di accesso vai verso nord
per 90 m – generale 90 m
-
- ↶ 2. Sinistra su Corso Nuova Italia
per 117 m – generale 207 m
-
- ↷ 3. Destra su Via Tagliamento
per 76 m – generale 283 m
-
- ↶ 4. Sinistra su Piazza Salvador Allende
per 77 m – generale 360 m
-
- ↷ 5. Destra su Via Antonio Gramsci
per 46 m – generale 406 m
-
- ↶ 6. Sinistra e segui Via Antonio Gramsci
per 417 m – generale 824 m
-
- ↑ 7. dritto su Via Antonio Gramsci, SP3
per 104 m – generale 927 m
-
- ↷ 8. Destra su Via Monte Grappa
per 169 m – generale 1,10 km
-
- ↷ 9. Destra su Via Monte Bianco
per 18 m – generale 1,12 km
-
- ↶ 10. Sinistra su Strada vecchia di Biella
per 88 m – generale 1,20 km
-
- ↷ 11. All'intersezione Destra su Pista ciclabile.
per 138 m – generale 1,34 km

-  12. dritto su Strada vecchia di Biella
per 30 m – generale 1,37 km

-  14. dritto su Strada vecchia di Biella, SP54
per 1,84 km – generale 3,26 km

-  15. All'intersezione Sinistra su Sentiero.
per 1,50 km – generale 4,76 km

-  16. Curva a gomito a sinistra su Strada Moletto II
per 394 m – generale 5,15 km

-  17. Sinistra su Sentiero
per 709 m – generale 5,86 km

-  18. Destra su Strada Filippine
per 1,20 km – generale 7,06 km

-  19. dritto su Sentiero
per 409 m – generale 7,47 km

-  20. Sinistra e segui Sentiero
per 892 m – generale 8,36 km

-  21. Al bivio gira a sinistra e segui Strada
per 1,38 km – generale 9,74 km

-  22. dritto su Strada vicinale Maggiora
per 214 m – generale 9,96 km

-  23. Destra e segui Strada vicinale Maggiora
per 222 m – generale 10,2 km

-  24. Al bivio gira a sinistra e segui Strada vicinale Maggiora
per 230 m – generale 10,4 km

-  25. Destra su Strada
per 978 m – generale 11,4 km

-  26. Destra su Via Macallè
per 237 m – generale 11,6 km

-  27. dritto su Via Adua
per 153 m – generale 11,8 km

-  28. dritto su Via Attilio Tempia, SP228
per 79 m – generale 11,9 km

-  29. Al bivio vai a destra e segui Via Attilio Tempia, SP228
per 407 m – generale 12,3 km

-  30. dritto su Via Ivrea, SP228
per 468 m – generale 12,7 km

-  31. dritto su Via Ivrea
per 237 m – generale 13,0 km

-  32. dritto su Via Ivrea, SP228
per 555 m – generale 13,5 km

-  33. dritto su Strada Provinciale 228 del Lago di Viverone
per 88 m – generale 13,6 km












-  35. dritto su Via Cavaglià, SP419/A
per 917 m – generale 14,6 km



-  36. Al bivio vai a destra su Via Lavatoio
per 64 m – generale 14,6 km

-  37. Destra su Via al Castello
per 23 m – generale 14,7 km

-
-  38. Girati e segui Via al Castello
per 23 m – generale 14,7 km
-
-  39. Destra su Via Lavatoio
per 156 m – generale 14,8 km
-
-  40. Sinistra e segui Via Lavatoio
per 18 m – generale 14,9 km
-
-  41. Destra su Via Roma
per 70 m – generale 14,9 km
-
-  42. Destra e segui Via Roma
per 347 m – generale 15,3 km
-
-  43. Al bivio vai a destra e segui Via Roma
per 46 m – generale 15,3 km
-
-  44. Destra su Via Stefano Dellara
per 42 m – generale 15,4 km
-
-  45. Al bivio gira a sinistra e segui Via Stefano Dellara
per 96 m – generale 15,5 km
-
-  46. All'intersezione Leggermente a destra su Via Senatore Pietro Lucca.
per 235 m – generale 15,7 km
-
-  47. Destra su Via Pietro Lucca
per 310 m – generale 16,0 km
-
-  48. Sinistra su Strada
per 31 m – generale 16,0 km
-
-  49. Al bivio gira a sinistra e segui Strada
per 190 m – generale 16,2 km

-
-  50. Destra su Via Salomone, SP418
per 249 m – generale 16,5 km
-
-  51. dritto su Via Dorzano, SP418
per 840 m – generale 17,3 km
-
-  52. dritto su Via Cavalier Carlo Scaglia, SP418
per 403 m – generale 17,7 km
-
-  53. Sinistra su Via Giovanni Leto
per 59 m – generale 17,8 km
-
-  54. Destra su Via Fratelli Scaglia
per 59 m – generale 17,8 km
-
-  55. All'intersezione Girati su Via Fratelli Scaglia.
per 113 m – generale 17,9 km
-
-  56. Destra su Via Giovanni Leto
per 105 m – generale 18,1 km
-
-  57. dritto su Via Annibale Beduglio
per 259 m – generale 18,3 km
-
-  58. Al bivio gira a sinistra e segui Strada
per 973 m – generale 19,3 km
-
-  59. dritto su Via San Secondo Martire, SP417
per 1,63 km – generale 20,9 km
-
-  60. Sinistra su Via Martiri della Libertà, SP143
per 269 m – generale 21,2 km
-
-  61. Al bivio gira a sinistra e segui Via Martiri della Libertà, SP143
per 191 m – generale 21,4 km

-
-  62. Al bivio vai a destra e segui Via Martiri della Libertà, SP143
per 235 m – generale 21,6 km
-
-  63. dritto su SP143
per 31 m – generale 21,6 km
-
-  65. dritto su Via Massazza, SP320
per 237 m – generale 21,9 km
-
-  66. Destra su Via Giuseppe Mazzini, SP321
per 2,88 km – generale 24,8 km
-
-  67. Al bivio vai a destra e segui Via Giuseppe Mazzini, SP321
per 215 m – generale 25,0 km
-
-  68. Destra e segui Via Giuseppe Mazzini, SP321
per 1,01 km – generale 26,0 km
-
-  69. Al bivio gira a sinistra su SP321
per 1,40 km – generale 27,4 km
-
-  70. dritto su SP55
per 3,15 km – generale 30,6 km
-
-  72. Sinistra su Sentiero
per 275 m – generale 31,7 km
-
-  73. Al bivio vai a destra e segui Sentiero
per 1,97 km – generale 33,7 km
-
-  74. Destra e segui Sentiero
per 1,04 km – generale 34,7 km
-
-  75. Destra e segui Sentiero
per 511 m – generale 35,2 km

-
-  76. Destra su SP53
per 1,35 km – generale 36,6 km
-
-  77. dritto su Via Vettignè, SP53
per 193 m – generale 36,8 km
-
-  78. Destra su Strada secondaria
per 46 m – generale 36,8 km
-
-  79. Girati e segui Strada secondaria
per 46 m – generale 36,9 km
-
-  80. Destra su Via Vettignè, SP53
per 345 m – generale 37,2 km
-
-  81. Al bivio vai a destra e segui Via Vettignè, SP53
per 1,23 km – generale 38,4 km
-
-  82. dritto su Via Vettignè, SP53
per 1,96 km – generale 40,4 km
-
-  83. dritto su SP53
per 298 m – generale 40,7 km
-
-  84. dritto su Via Vettignè, SP53
per 1,60 km – generale 42,3 km
-
-  85. dritto su Via Fratelli Cervi, SP53
per 124 m – generale 42,4 km
-
-  87. Al bivio gira a sinistra e segui Via Tagliamento
per 437 m – generale 42,9 km
-
-  88. dritto su Viale Vittoria
per 152 m – generale 43,1 km

